



Malmö stad

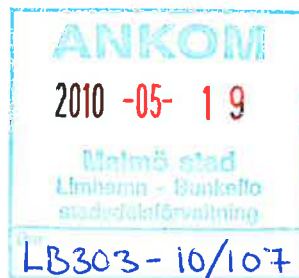
Stadsbyggnadskontoret

SDF 22/6 -10

Svar till kansliet senast 3/6 -10

2010-05-17

Tekniska nämnden
Polismyndigheten
Räddningstjänsten Syd
Stadsarkivarien
Stadsdelsfullmäktige




C. Hart
Kopierat
I. Björkqvist

Förslag till namn på gångar och stigar (cykelvägar) i Malmö.

På stadsbyggnadsnämndens uppdrag får undertecknad härmed översända bilagda namnförslag för yttrande.

Tacksam för svar senast 2010-08-31.


Allan Almqvist
Stadsingenjör


Ann-Christine Nilsson
Handläggare



BESKRIVNING

till förslag till namn på gångar, stigar (cykelvägar) i Malmö Blad B


Stadsdelsområde Limhamn Bunkeflo

- | | | |
|----|-------------------|-------------------------------------------------------------------|
| 1 | Toftakullastigen | mellan Annetorpsvägen och Toftakullagatan |
| 2 | Prelatgången | mellan Broddastigen och Djupadalsstigen |
| 6 | Övragårdsstigen | mellan Abbotsgatan och Övragårdsvägen |
| 7 | Högestadsstigen | mellan Högestadsgatan och Vejbygatan |
| 8 | Grevestigen | mellan Humlebäcksgatan och Grevegatan |
| 8a | Djupadalsstigen | utgår i norra delen ersätts med nr 8 |
| 9 | Vejbystigen | mellan Priorsgatan och Vejbygatan |
| 10 | Ängeltoftagången | mellan Ängeltoftagatan och Grevestigen |
| 11 | Vegeholmsstigen | mellan Bispgatan och Vegeholmsgatan |
| 13 | Annetorpsstigen | mellan Ringugnsstigen och Hyllie Kyrkoväg |
| 14 | Gnällegravsgången | mellan Limhamns sporthall och Annetorpsstigen |
| 15 | Viängsstigen | mellan Järnvägsgatan och Apoteksgatan |
| 16 | Strandåsstigen | förlängs norrut till Hammars väg och västerut till Lernacksstigen |
| 17 | Gamlebrostigen | mellan Gamlebrovägen och Lernacksstigen |
| 18 | Hammars stig | från Hammars väg västerut |
| 19 | Badhusgången | från Strandgatan västerut till Sibbarps Kallbadhus |
| 20 | Östigen | från Lotskajen genom hela Öparken |
| 21 | Hylliekroksstigen | mellan Limhamnsvägen och Ribersborgsstigen |
| 22 | Klubbhusgången | från Limhamnsvägen i nordvästlig riktning |

- | | | |
|----|---------------|-------------------------------------|
| 23 | Sannastigen | mellan Sannagatan och Rudbecksgatan |
| 24 | Vattustigen | mellan Vattugatan och Grevegatan |
| 25 | Ringugnstigen | mellan Sunnaväg och Ringugnsgatan |

För nedanstående korta gångar/stigar sättes skylt med närmaste gatunamn

- | | | |
|----|-------------------|-------|
| 3 | Konvents-gatan | skylt |
| 4 | Prelatgatan | skylt |
| 5 | Abbedissgatan | skylt |
| 12 | Norra Hyllievägen | skylt |
| 26 | Trindelvägen | skylt |
| 27 | Karlavägen | skylt |
| 28 | Villavägen | skylt |



Allan Almqvist
Stadsingenjör



BESKRIVNING

till förslag till namn på gångar, stigar (cykelvägar) i Malmö **BLAD C**

Stadsdelsområde Limhamn-Bunkeflo

- | | | |
|----|-------------------|--------------------------------------------|
| 1 | Plantahagens stig | mellan Broddastigen och Högsåkerringen |
| 2 | Kvarngårdsstigen | mellan Kvarngårdsvägen och Broddastigen |
| 3 | Körsvensgången | mellan Körsvensgatan och Grönbetesstigen |
| 5 | Skördestigen | mellan Skördegatan och Östra Hyllievägen |
| 6 | Grönbetesstigen | mellan Boställsvägen och Plantahagens stig |
| 7 | Gamlegårdsgången | mellan Gamlegårdsvägen och Ensittarvägen |
| 8 | Högsåkergången | mellan Viarpsgatan och Plantahagens stig |
| 9 | Viarpsgången | mellan Viarpsgatan och Humlebäcksgatan |
| 10 | Ensittargången | mellan Fiskebäcksgatan och Boställsvägen |

För nedanstående korta gång/stig sättes skylt med närmaste gatunamn

- | | | |
|---|--------------|-------|
| 4 | Formansgatan | Skylt |
|---|--------------|-------|

Stadsdelsområde Hyllie

- | | | |
|----|-------------------|-----------------------------------------------------------------------|
| 11 | Stamhemsgången | mellan Ensittargången och Bollspelsgången |
| 14 | Bågängsstigen | mellan Spegelbäcksgången och Sorlabäcksgatan |
| 15 | Spegelbäcksgången | mellan Spegelbäcksgatan och Glitterbäcksgatan |
| 16 | Lillängsstigen | mellan Gamlegårdsvägen och Bollspelsgången |
| 17 | Bollspelsgången | mellan Lorensborgsgatan och Bellevue stadion |
| 18 | Skönabäcksgången | förlängs norrut till Valhallagatan och söderut till Spegelbäcksgången |

- | | | |
|----|-------------------------------------------------------------------------------------------------|------------------------------------------------|
| 20 | Midgårdsgången | mellan Midgårdsgatan och Skönabäcksgången |
| 21 | Enebacksstigen | från Enebacksvägen österut till Stadiongatan |
| 22 | Vendelsfridsstigen | mellan Dammfrivägen och Stadiongatan |
| 28 | Hallingsstigen | mellan Hallingsgatan och Kroksbäcksstigen |
| 29 | Lorensborgsstigen | mellan John Ericssons väg och Knutstorpsgången |
| 30 | Lennarts Strands stig | mellan Kroksbäcksstigen och Albinsrogatan |
| | Europamästare i Oslo 1946 på 1500 m, silver i London 1948 samt svensk mästare vid 5 tillfällen. | |
| 31 | Nytorpsstigen | mellan Vendelsfridsgatan och Kroksbäcksstigen |
| 32 | Knutstorpsgången | mellan Stadiongatan och Kroksbäcksstigen |
| 34 | Ärtholmsgången | mellan Kroksbäcksstigen och Holmastigen |
| 35 | Hyacintgången | förlängs västerut till Norrbäcksgången |
| 36 | Påskliljegången | mellan Norrbäcksgången och Sörbäcksgången |
| 37 | Justinsstigen | mellan Justinsgatan och Sörbäcksgången |
| 38 | Förskolegången | mellan Arkitektgatan och Södertorpstigen |
| 39 | Handelsgången | mellan Arkitektgatan och Holmastigen |
| 40 | Bisittaregången | mellan Rättsvägen och Bisittaregatan |
| 41 | Borgmästaregången | mellan Annebergsgatan och Albinsrogatan |
| 43 | Teknikerstigen | mellan Teknikergatan och Ingenjörsgatan |
| 44 | Ingenjörsstigen | mellan Ingenjörsgatan och Södertorpstigen |
| 45 | Ludvigsgången | mellan Södertorpstigen och Gröndalsgränd |
| 46 | Per Albins gång | mellan Cedergatan och Kulladalsgången |
| 47 | Kullagången | mellan Kullagatan och Manetstigen |
| 48 | Manetstigen | mellan Manetgatan och Kulladalsgången |

49	Kullavångsstigen	mellan Manetstigen och Kulladalsgången
50	Kulladalsgången	cykelring genom Kullavången
51	Söderkullastigen	förlängs västerut till Kulladalsgatan
56	Falkmansstigen	mellan John Ericssons väg och Kroksbäcksstigen
57	Arkitektstigen	mellan Arkitektgatan och Holmastigen
58	Kroksbäcksstigen	förlängs söderut till Marknadsstigen
63	Norrgången	mellan Norrbäcksgatan och Bollspelsgången
64	Sydgången	mellan Sörbäcksgatan och Bollspelsgången

För nedanstående korta gåingar/stigar sättes skylt med närmaste gatunamn

12	Solhemsgatan	skylt
13	Stjärnbäcksgatan	skylt
19	Kolbäcksgatan	skylt
33	Stensjögatan	skylt
59	Svansjögatan	skylt
60	Svartbäcksgatan	skylt
61	Brunnbäcksgatan	skylt
62	Arbäcksgatan	skylt
65	Hagebäcksgatan	skylt

Stadsdelsområde Västra Innerstaden

23	Hedåkersstigen	mellan Hedåkersvägen och Solbacksgången
24	Skabersjöstigen	mellan Skabersjögatan och Gyllebogången
25	Torupsgången	mellan Gyllebogången och Lekgången
26	Hillerödsgången	mellan Hillerödsvägen och John Ericssons väg
27	Hegardtsgången	förlängs norrut till Ribevägen
27a	Dragonstigen	förlängs söderut till Köpenhamnsvägen

Stadsdelsområde Södra Innerstaden

42 Cronquists stig mellan Cronquists gata och Stadiongatan

55 Uppsalagången mellan Uppsalagatan och Södervärnsstråket


För nedanstående korta gång/stig sättes skylt med närmaste gatunamn

54 Sigtunagatan skylt

Stadsdelsområde Fosie

52 Ripgången mellan Lövsångaregatan och Södra Gulsparvsgatan

53 Duvhöksgången mellan Duvhöksgatan och Ripgången



Allan Almqvist
Stadsingenjör



C

25

27a

24

26

27

23

28

56

55

54

21

32

31

30

41

20

18

19

65

59

33

34

57

40

42

61

62

60

18

62

38

39

43

14

15

16

63

33

34

57

40

42

14

15

16

63

33

34

57

40

42

14

15

16

63

33

34

57

40

42

14

15

16

63

33

34

57

40

42

14

15

16

63

33

34

57

40

42

14

15

16

63

33

34

57

40

42

14

15

16

63

33

34

57

40

42

14

15

16

63

33

34

57

40

42

14

15

16

63

33

34

57

40

42

14

15

16

63

33

34

57

40

42

14

15

16

63

33

34

57

40

42

14

15

16

63

33

34

57

40

42

14

15

16

63

33

34

57

40

42

14

15

16

63

33

34

57

40

42

14

15

16

63

33

34

57

40

42

14

15

16

63

33

34

57

40

42

14

15

16

63

33

34

57

40

42

14

15

16

63

33

34

57

40

42

14

15

16

63

33

34

57

40

42

14

15

16

63

33

34

57

40

42

14

15

16

63

33

34

57

40

42

14

15

16

63

33

34

57

40

42

14

15

16

63

33

34

57

40

42

14

15

16

63

33

34

57

40

42

14

15

16

63

33

34

57

40

42

14

15

16

63

33

34

57

40

42

14

15

16

63

33

34

57

40

42

14

15

16

63

33

34

57

40

42

14

15

16

63

33

34

57

40

42

14

15

16

63

33

34

57

40

42

14

15

16

63

33

34

57

40

42

14

15

16

63

33

34

57

40

42

14

15

16

63

33

34

57

40

42

14

15

16

63

33

34

57

40

42

14

15

16

63

33

34

57

40



BESKRIVNING

till förslag till namn på gångar, stigar (cykelvägar) i Malmö **BLAD D**


Stadsdelsområde Limhamn-Bunkeflo

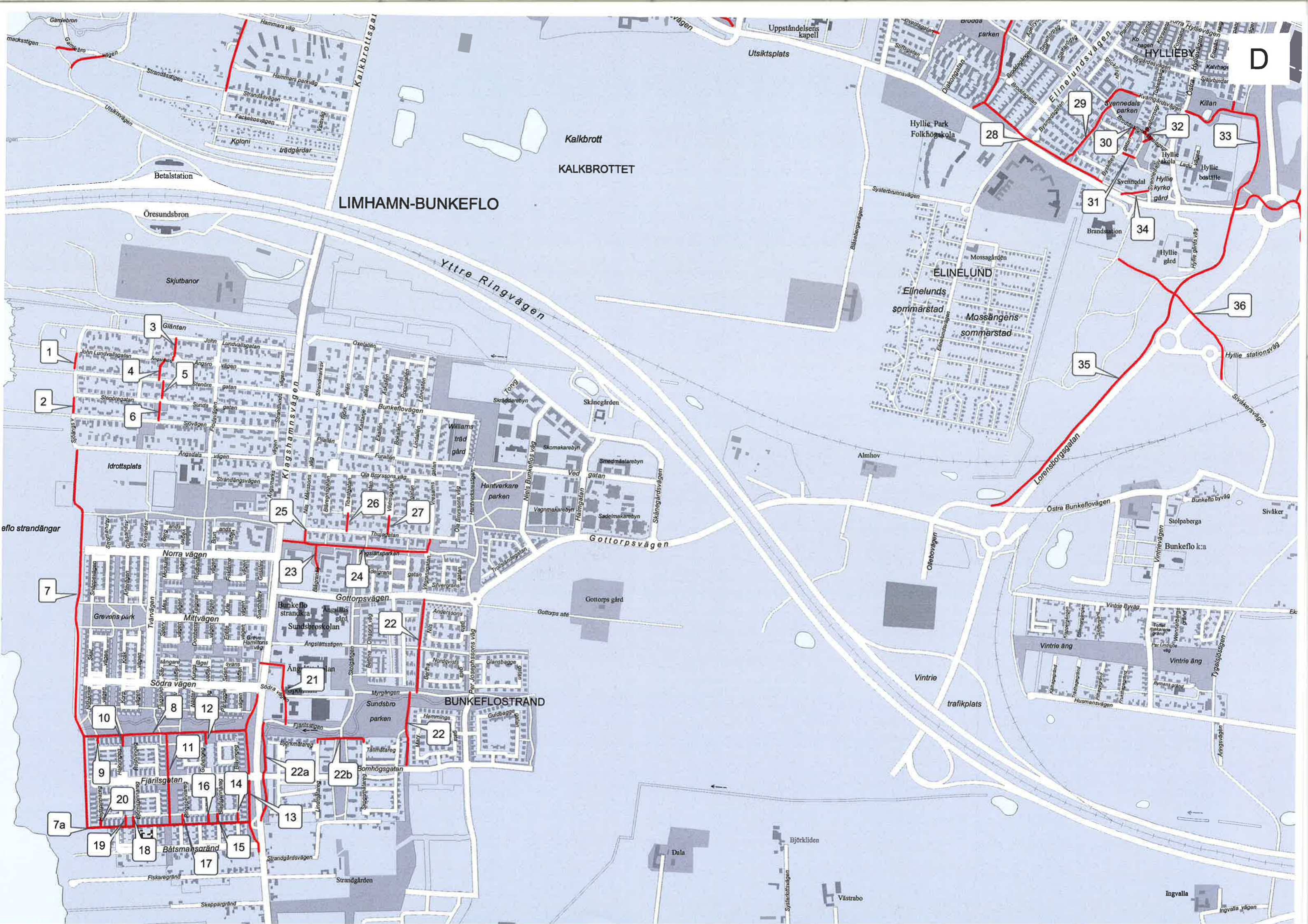
- | | | |
|-----|----------------------|------------------------------------------------|
| 1 | John Lundvallsgången | mellan John Lundvallsgatan och Stenöregatan |
| 2 | Sjöängsstigen | mellan Stenöregatan och Sjöängsvägen |
| 3 | Ängrostigen | förlängs norrut till John Lundvallsgatan |
| 4 | Ängrostigen | förlängs söderut till Stenöregatan |
| 5 | Ängrostigen | mellan Stenöregatan och Sundsgatan |
| 6 | Ängrostigen | mellan Sundsgatan och Sjövägen |
| 7 | Bunkeflo strandstig | mellan Sjöängsvägen och Båtsmansstigen |
| 7a | Båtsmansstigen | mellan Bunkeflo strandstig och Blåvingestigen |
| 8 | Rostvingestigen | mellan Bunkeflo strandstig och Blåvingestigen |
| 11 | Apollostigen | mellan Rostvingestigen och Båtsmansstigen |
| 13 | Blåvingestigen | mellan Södra vägen och Båtsmansgränd |
| 21 | Larvstigen | från Fjärilsstigen norrut till Klagshamnsvägen |
| 22 | Sundsbrostigen | mellan Gottorpsvägen och Bomhögsgatan |
| 22a | Fjärilsstigen | förlängs söderut till Klagshamnsvägen |
| 22b | Björkmätarestigen | mellan Björkmätaregatan och Tallmätaregatan |
| 23 | Blågransstigen | mellan Blågransgatan och Thujagången |
| 24 | Thujagången | mellan Klagshamnsvägen och Vresalmsgatan |
| 25 | Nils Månssons stig | mellan Nils Månssons väg och Thujagången |
| 26 | Tibastgången | mellan Tibastgatan och Thujagatan |

- | | | |
|----|------------------|-----------------------------------------------|
| 27 | Vildrosgången | mellan Vildrosgatan och Thujagatan |
| 28 | Bysmedsgången | mellan Toftakullastigen och Byskiftesgatan |
| 29 | Svnedalsgången | mellan Bysmedsgången och Kvarngårdsvägen |
| 31 | Byskiftesgången | mellan Byskiftesgatan och Broddastigen |
| 32 | Byalagsgången | mellan Byahornsgränd och Byalagsgränd |
| 33 | Killans stig | mellan Östra Hyllievägen och Annetorpsvägen |
| 34 | Boställsgången | mellan Svnedalsvägen och Annetorpsvägen |
| 35 | Hyllie gårdsstig | mellan Annetorpsvägen och Östra Bunkeflovägen |
| 36 | Sivåkersstigen | mellan Sivåkersvägen och Hyllie Brandstation |

För nedanstående korta gångar/stigar sättes skylt med närmaste gatunamn.

- | | | |
|----|-------------------|-------|
| 9 | Hakvingevägen | skylt |
| 10 | Hakvingevägen | skylt |
| 12 | Gulvingevägen | skylt |
| 14 | Bladspinnaregatan | skylt |
| 15 | Bladspinnaregatan | skylt |
| 16 | Ringspinnaregatan | skylt |
| 17 | Ringspinnaregatan | skylt |
| 18 | Björnsinnaregatan | skylt |
| 19 | Hedspinnaregatan | skylt |
| 20 | Hedspinnaregatan | skylt |
| 30 | Byskiftesgatan | skylt |


Allan Almqvist
Stadsingenjör



D

Kalkbrott
KALKBROTTET

LIMHAMN-BUNKEFLO

Yttre Ringvägen

ELINELUND
Elinelunds
sommarstad
Mossängens
sommarstad

BUNKEFLOSTRAND

HYLLIEBY

29

28

30

32

33

31

34

36

35

1

3

4

5

2

6

25

26

27

23

24

25

22

7

21

22

22a

22b

10

8

12

9

11

16

14

20

17

19

18

15

7a



BESKRIVNING

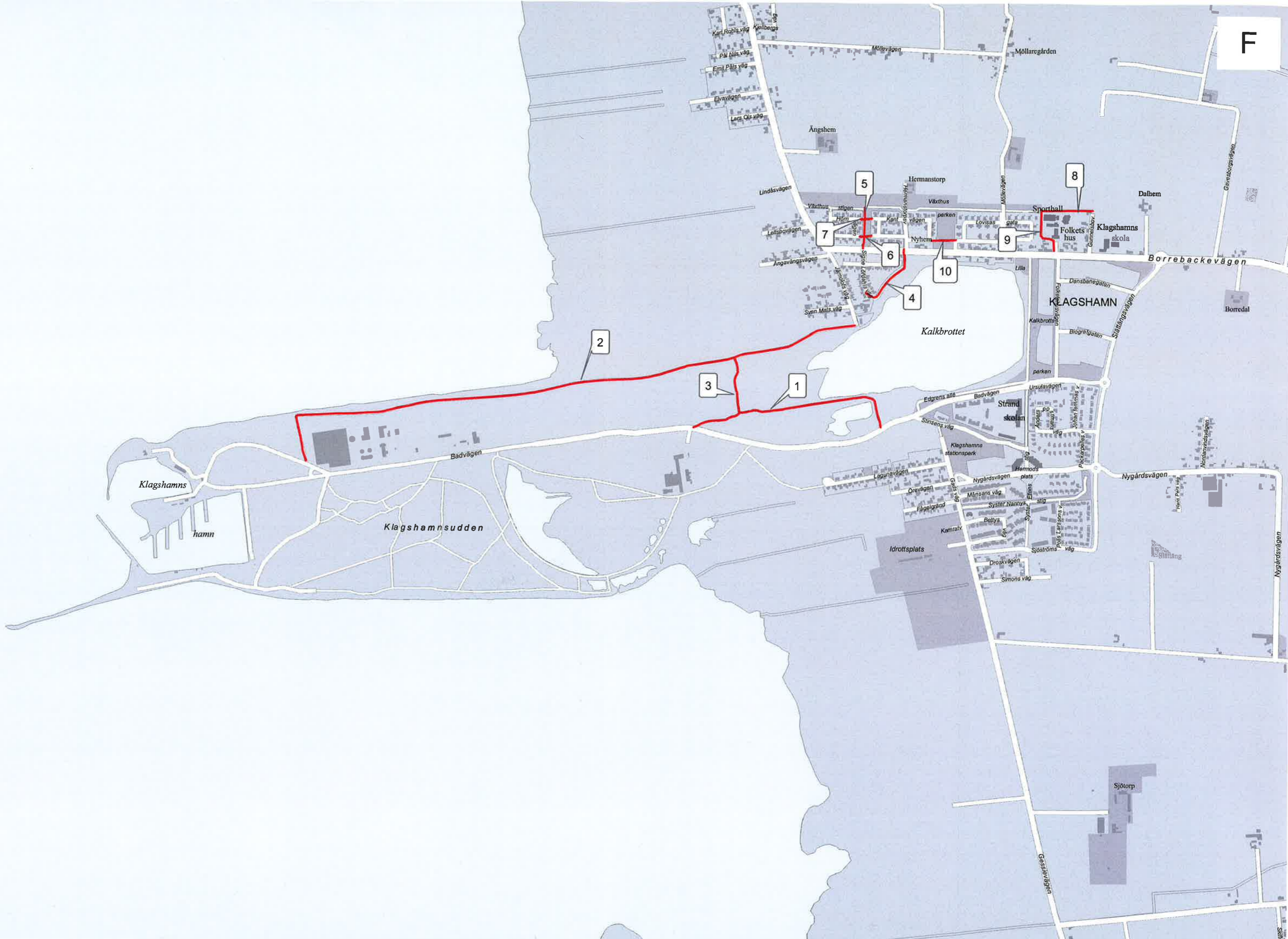
till förslag till namn på gångar, stigar (cykelvägar) i Malmö BLAD F

Stadsdelsområde Limhamn Bunkeflo

- 1 Kalkugnsstigen från Badvägen västerut till gamla cementfabriken
- 2 Badstigen från Järnlofs väg västerut
- 3 Silostigen mellan Badstigen och Kalkugnsstigen
- 4 Signes stig mellan Signe Löfdahls väg och Borrebackevägen
- 5 Borrebackestigen mellan Växthusstigen och Borrebackevägen
- 6 Hörngången mellan Hörnvägen och Kantvägen
- 7 Kantgången mellan Kantvägen och Hörnvägen
- 8 Växthusstigen förlängs österut till Gunnelsbovägen
- 9 Folketshusgången mellan Växthusstigen och Borrebackevägen
- 10 Nyhemsgången mellan Kantvägen och Lovisas gata


Allan Almqvist
Stadsingenjör

F



1

2

3

4

5

6

7

8

9

10

Klagshamns hamn

Klagshamnsudden

Kalkbrottet

KLAGSHAMN

Strand skolan

Folkets hus

Klagshamns skola

Sjötorp

F