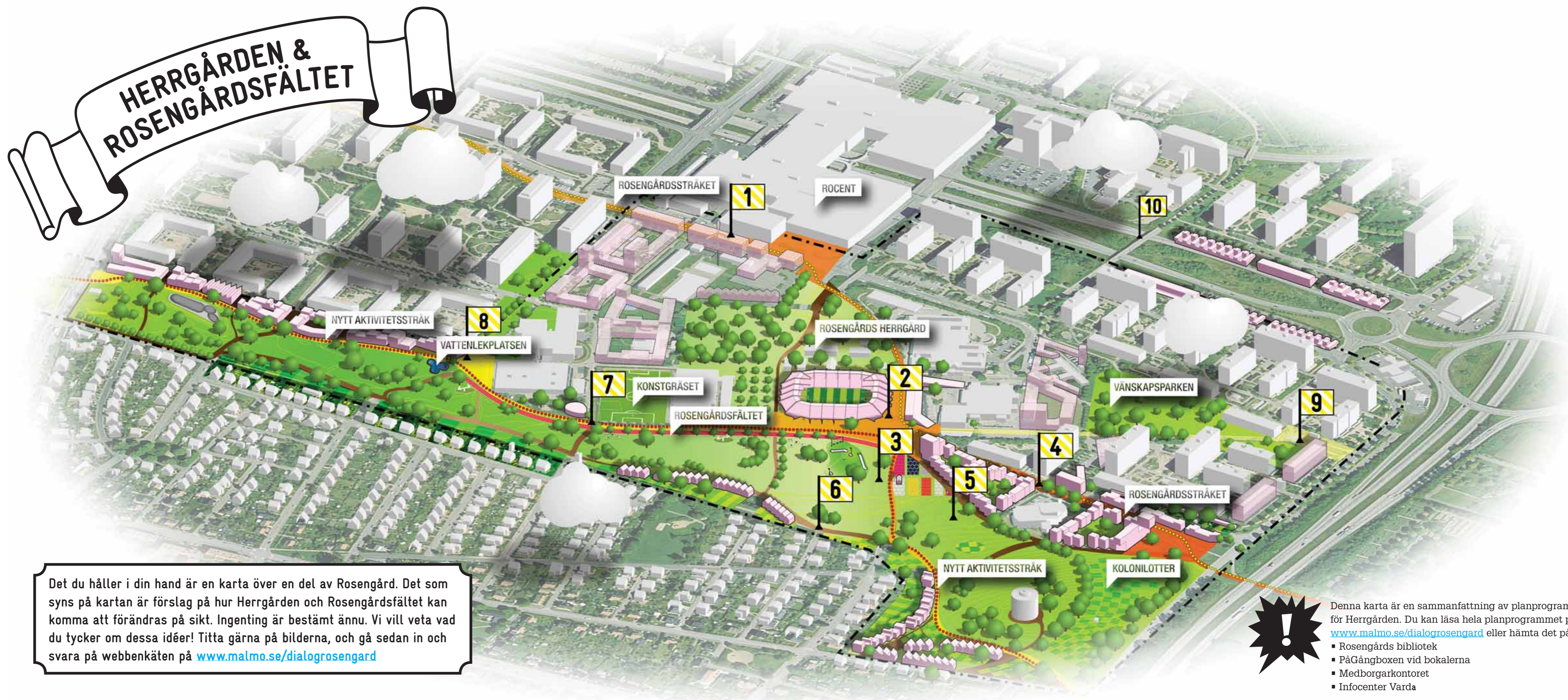


HERRGÅRDEN & ROSENGÅRDSFÄLTET



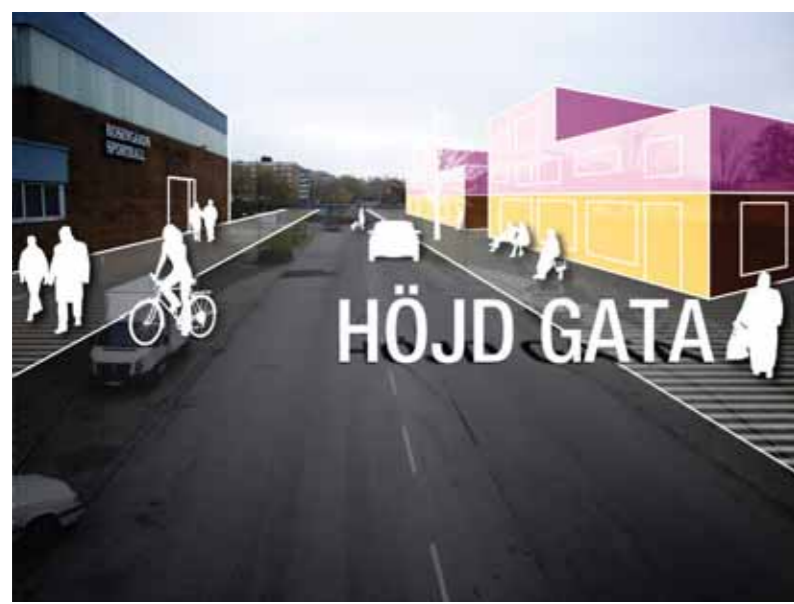
Det du håller i din hand är en karta över en del av Rosengård. Det som syns på kartan är förslag på hur Herrgård och Rosengårdsfältet kan komma att förändras på sikt. Ingenting är bestämt ännu. Vi vill veta vad du tycker om dessa idéer! Titta gärna på bilderna, och gå sedan in och svara på webbenkäten på www.malmo.se/dialogrosengard

Denna karta är en sammanfattning av planprogram för Herrgård. Du kan läsa hela planprogrammet på www.malmo.se/dialogrosengard eller hämta det på:

- Rosengårds bibliotek
- PåGångboxen vid bokalerna
- Medborgarkontoret
- Infocenter Vårda

10 FÖRSLAG PÅ FRAMTIDA FÖRÄNDRINGAR

Titta på bilderna här nedan, känner du igen dig? Det som syns på bilderna är sådant som tas upp i planprogrammet. Det är förslag på förbättringar som kan bli verkliga på sikt. Vad tycker du?




1 Von Rosens väg ny centrungata
Von Rosens väg ligger som ett dike i Rosengård. Den här gatan kan höjas upp och bli en centrungata med nya affärer eller verksamheter längs kanterna.



2 En ny knutpunkt i Rosengård?
Rosengårdsstråket kan fortsätta förbi Drömmarnas Hus och Rosengårdsskolan. Hit kommer man från alla håll och därför kan denna plats bli en bra knutpunkt - ett torg med skola, park och fotbollsarena runt omkring.



3 Nya aktiviteter i parken!
Om en ny fotbollsarena byggs kan friidrottsplatsen flyttas till Ögårdsparken och platsen här får nya aktiviteter. Kanske en handelsträdgård med plats att fika på?



4 Förändringar längs Ramels väg
Om gatans läge flyttas närmare Katolska kyrkan får man plats med nya hus, bostäder och lokaler längs gatan. Nya Ramels väg kan förlängas och fortsätta fram till fotbollsarenan och ishallen.



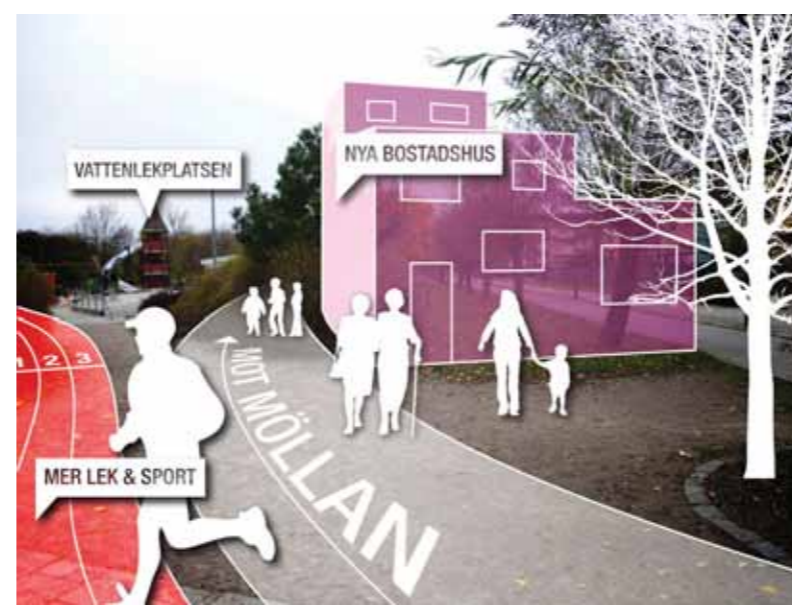
5 Rosengårdsfältet, vår gemensamma park
Det är viktigt att utveckla Rosengårdsfältet till en sammanhängande och grönskande finpark, med plats för odling och lek. Nya radhus kan få plats längs parkens kant.



6 Nya grannar flyttar in!
Intill Västra Kattarps villaområde kan nya radhus byggas. Roshagen blir då en egen park. Promenadstråket finns kvar, men kan bli kvartersgata.




7 Skola + park = sant
Skolorna behöver bättre lokaler och skolgårdar. Om man tar bort stängsel kan parken bli en del av skolornas gård. Man kan också bygga till och låta fler verksamheter använda lokalerna.



8 Nya tillskott vid Vattenlekplatsen
Längs parken kan man bygga nya bostadshus. Det kan också bli en aktiv del av parken där man kan springa, leka, träna, umgås med vänner eller cykla vidare till andra områden. Vattenlekplatsen finns förstås kvar.



9 Välkommen till Herrgård!
Entrépunkterna till Rosengård är viktiga. Med förbättringar kan folk känna sig mer välkomna och lättare hitta rätt i området. Här kan man till exempel ta sig genom hela Herrgård ända till Rosengårdsfältet.



10 Amiralsgatan blir stadsgata
När Amiralsgatan får spårvagn kan den också få cykelbanor, trottoarer och nya byggnader. En trevlig stadsgata som inte bara är för bilar.




HERRGÅRDEN & ROSENGÅRDSFÄLTET



VAD HÄNDER I DITT OMRÅDE?

Det här är ett förslag på hur Herrgården och Rosengårdsfältet kan förändras på sikt. Var med och diskutera utvecklingen av ditt område!

Broschyrer är en sammanfattning av Planprogram 6031 för Herrgården. Läs hela planprogrammet på www.malmo.se/dialogrosengard eller hämta det på Rosengårds bibliotek, i PåGångboxen vid bokalerna, på Medborgarkontoret eller Infocenter Varda.



DU KAN PÅVERKA. VI VILL VETA VAD DU TYCKER.

KONTAKTA OSS OM DU HAR FRÅGOR, SYNPUNKTER, IDEER ELLER KOMMENTARER.

- RING**
Magdalena Alevra: 040 – 34 24 27
Moa Björnson: 040 – 34 20 20
- MAILA**
magdalena.alevra@malmo.se
moa.bjornson@malmo.se

FRAMTIDSVANDRING
Följ med ut och diskutera idéerna!
7 feb kl 17-19 & 11 feb kl 14-16
Start: Rosengårds bibliotek


- TRÄFFAS**
Den 7 feb & 11 feb genomförs framtidsvandringar i området där vi i gående form diskuterar förslagen. Intresseanmäl dig till moa.bjornson@malmo.se - så får du mer info! Vill du eller din förening/verksamhet träffas för att diskutera materialet? Ring oss och boka en tid.

- SVARA PÅ WEBBENKÄT**
Lämna dina kommentarer digitalt på: www.malmo.se/dialogrosengard

- SKICKA ETT BREV**
Magdalena Alevra / Stadsbyggnadskontoret / 205 80 Malmö Stad
Märk kuvertet: Planprogram 6031, Herrgården

- TITTA PÅ UTSTÄLLNINGEN**
Planprogrammet kommer att ställas ut på Rosengårds bibliotek på Dicksons väg 12. Här kan man titta på bilder och läsa mer om de föreslagna förändringarna. Utställningen är öppen mellan 16 januari och 29 februari.

DISKUTERA MED DINA GRANNAR!

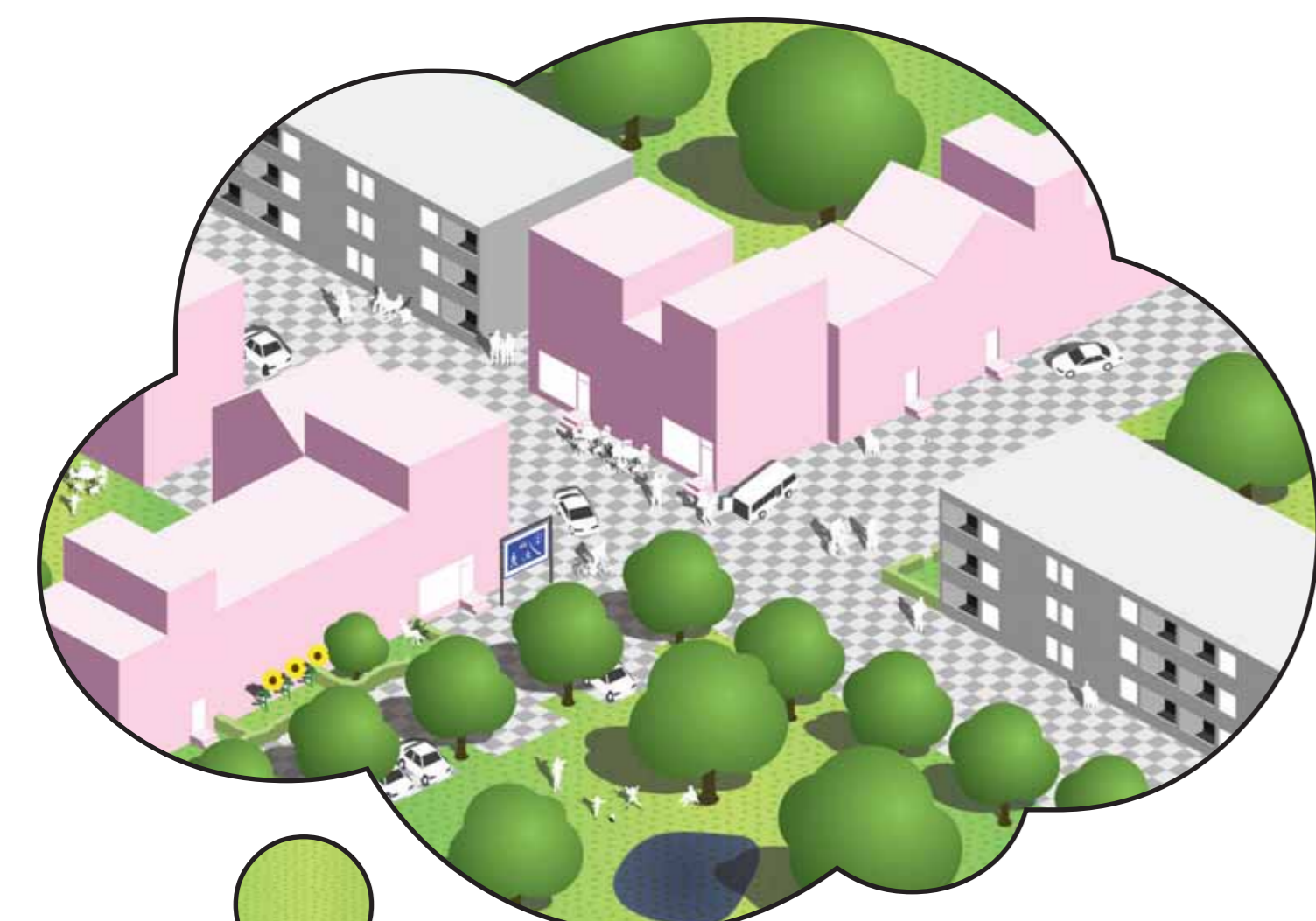
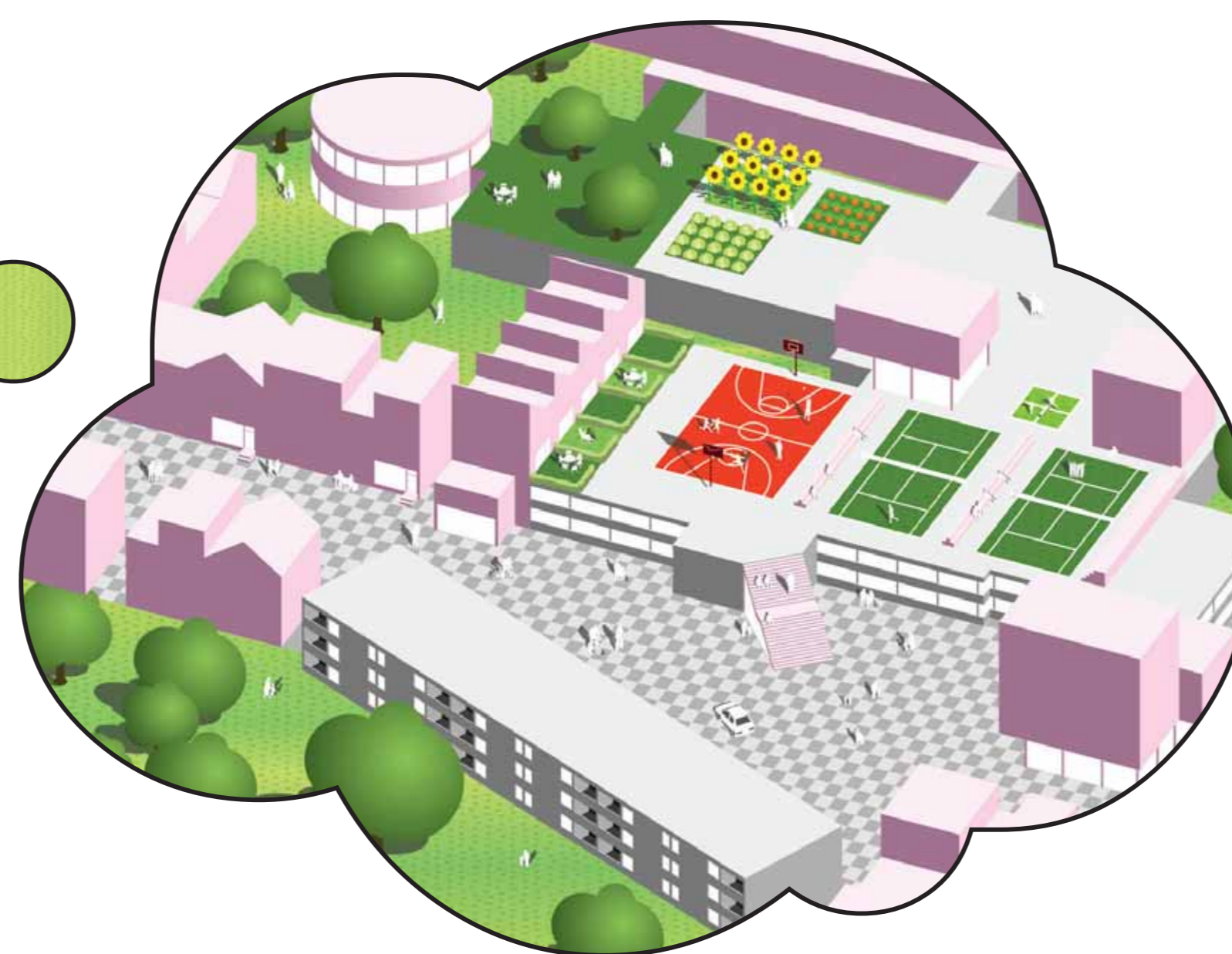


VARA I DET GRÖNA

Göra parken mer användbar + nya hus vid parken

Rosengårdsfältet är ganska splittrat idag, väldigt smalt och många platser är inhägnade. Det finns många idéer på att göra parken bättre, lättare att komma till och tryggare att vara i. Rosengårdsfältet kan bli en finpark som många olika människor kan använda och känna sig hemma i. Om fler vistas i och runt parken, kan den då bli tryggare och trevligare att vara i? Kan en del nya bostäder byggas i några av parkens kanter, och på så sätt bidra till ett mer gemensamt parkrum? Det finns många olika röster om parken. Vi tror att de måste kombineras.

Vad tror du?



SAMMANSTRÅLA

Göra gemensamma gator och platser.
Cyklar, gående och bilar på samma gator.

I Rosengård går man på gångvägar, cyklar på cykelvägar och kör bil på bilvägar. Trafiken är uppdelad. Vägarna är ofta krångliga och utspridda. Ibland ser man bilar köra på cykelbanor och gående på gator utan trottoarer. Gatorna behöver bli lättare att förstå och mer synliga, samtidigt måste det vara trafiksäkert! Istället för uppdelade vägar och gångbanor behövs platser att sammanstråla på!

Vad tycker du?



BYGGT & BLANDAT

Blanda så mycket det går - vuxna och barn.
Skolor och förskolor blandas med nya lokaler och bostäder.

Idag ligger skolor, förskolor och sportanläggningar i ett område för sig. Kan man bygga gator, nya hus, affärslokaler och tillbyggnader för göra området mer blandat och använt av fler? Ett Rosengård där många olika människor och byggnader blandas!

Vad tycker du?

Så här går det till när planprogrammet för Herrgården görs:



Här är vi nu!